





















GRAĐEVINSKA PODRUČJA NASELJA

-  GRANICA GRAĐEVINSKOG PODRUČJA NASELJA
-  GRANICA IZDOJENOG DIJELA GRAĐEVINSKOG PODRUČJA NASELJA
-  IZGRAĐENI I NEIZGRAĐENI DIO GRAĐEVINSKOG PODRUČJA NASELJA I IZDOJENIH TRADICIJSKIH NASELJA-MJEŠOVITA NAMJENA
-  MJEŠOVITA NAMJENA UP - urbana preobrazba
-  JAVNA I DRUŠTVENA NAMJENA D1 - upravna, D3 - predškolska, D4 - školska, D7 - vjerska
-  GOSPODARSKA NAMJENA PROIZVODNA I2 - pretežito zanatska
-  POSLOVNA NAMJENA K1 - pretežito uslužna, K3 - komunalno servisna
-  POSLOVNA NAMJENA UP - urbana preobrazba
-  UGOSTITELJSKO TURISTIČKA NAMJENA T1 - hotel, T2 - turističko naselje, T3 - kamp
-  ŠPORTSKO REKREACIJSKA NAMJENA R2 - sport i rekreacija
-  R3-1 - obalni pojas s uređenom plažom i šetnicom
-  JAVNE ZELENE POVRŠINE Z1 - javni park
-  ZAŠTITNE ZELENE POVRŠINE
-  GROBLJE
-  OBALNA CRTA

GRAĐEVINSKA PODRUČJA IZVAN NASELJA

-  GRANICA GRAĐEVINSKOG PODRUČJA IZVAN NASELJA
-  GOSPODARSKA NAMJENA POSLOVNA NAMJENA K1 - pretežito uslužna, K3 - komunalno servisna, K3 60 - gospodarenje otpadom
-  UGOSTITELJSKO TURISTIČKA NAMJENA T1 - hotel, T2 - turističko naselje, T3 - kamp
-  UGOSTITELJSKO TURISTIČKA NAMJENA UP - urbana preobrazba
-  ŠPORTSKO REKREACIJSKA NAMJENA R3 - športski zabavni centar
-  GROBLJE
- GRANICE**
-  GRANICA KATASTARSKE OPĆINE
-  OBUHVAT OBEVNE IZRADE URBANISTIČKOG PLANA UREĐENJA
-  GRANICA 100m OD OBALNE CRTE
- PROSTOR OGRANIČENJA**
-  300m OD OBALNE CRTE
-  1000m OD OBALNE CRTE
- POMORSKI PROMET**
-  MORSKA LUKA ZA JAVNI PROMET
-  MORSKA LUKA LOKALNOG ZNAČAJA
-  MORSKA LUKA POSEBNE NAMJENE LUKA NAUČIČKOG TURIZMA
-  ŠPORTSKA LUKA

PROČIŠĆENI GRAFIČKI DIO



BIRO ZA PROSTORNO PLANIRANJE, URBANIZAM I ZAŠTITU OKOLIŠA
d.o.o.: SPLITT, Karamanova 11
BR. ELABORATA: 683/16.

Zupanija:	SPLITSKO - DALMATINSKA									
Grad/općina:	OPĆINA PODGORA									
Naziv prostornog plana:	IZMJENE I DOPUNE PROSTORNOG PLANA OPĆINE PODGORA									
Naziv kartografskog prikaza:	GRAĐEVINSKA PODRUČJA NASELJA									
Broj kartografskog prikaza:	4.3.11.	Mjerilo kartografskog prikaza: 1:5000								
Odluka o izradi plana (službeno glasilo): "Službeni glasnik Općine Podgora br. 3/16. od 16. veljače 2016.g."	Odluka predstavničkog tijela o donošenju plana: (službeno glasilo): "Službeni glasnik Općine Podgora br. 6/17."									
Javna rasprava (datum objave): Stobodna Dalmacija od 2. rujna 2016. g.	Javni uvid održan: 12. rujna 2016. - 27. rujna 2016.									
Pečat tijela odgovornog za provođenje javne rasprave:	Odgovorna osoba za provođenje javne rasprave: <u>ANTE MILIČIĆ, načelnik</u> (ime, prezime i potpis)									
Suglasnost na plan prema članku 108. Zakona o prostornom uređenju ("Narodne novine" br. 153/13.), broj suglasnosti klasa: 350-02/17-11/5; Ur.broj: 531-05-17-3	datum: 23. ožujka 2017. broj suglasnosti klasa: 350-02/17-11/5; Ur.broj: 531-05-17-5 datum: 13. travnja 2017.									
Pravna osoba/hijelo koje je izradilo plan:	URBOS d.o.o. SPLITT Biro za prostorno planiranje, urbanizam i zaštitu okoliša									
Pečat pravne osobe/hijela koje je izradilo plan:	Odgovorna osoba: <u>MAJA MADIRACA, dipl. oec.</u> (ime, prezime i potpis)									
Odgovorni voditelj:	GORDANA RADMAN, dipl. ing. arh.									
Stručni tim u izradi plana:	<table border="0"> <tr> <td>1. GORDANA RADMAN, dipl. ing. arh.</td> <td>5. IVANA BUBIĆ, univ. spec. oec.</td> </tr> <tr> <td>2. MAJA MADIRACA, dipl. oec.</td> <td>6. ANA PASTUOVIĆ, mag. ing. aedif.</td> </tr> <tr> <td>3. dr. sc. ZORAN RADMAN, znanst. surad.</td> <td>7. TONI LUŠIĆ, mag. ing. arch.</td> </tr> <tr> <td>4. LARISA BACIĆ, dipl. ing. grad.</td> <td>8. MISLAV MADIRACA, man. EU fondova</td> </tr> </table>		1. GORDANA RADMAN, dipl. ing. arh.	5. IVANA BUBIĆ, univ. spec. oec.	2. MAJA MADIRACA, dipl. oec.	6. ANA PASTUOVIĆ, mag. ing. aedif.	3. dr. sc. ZORAN RADMAN, znanst. surad.	7. TONI LUŠIĆ, mag. ing. arch.	4. LARISA BACIĆ, dipl. ing. grad.	8. MISLAV MADIRACA, man. EU fondova
1. GORDANA RADMAN, dipl. ing. arh.	5. IVANA BUBIĆ, univ. spec. oec.									
2. MAJA MADIRACA, dipl. oec.	6. ANA PASTUOVIĆ, mag. ing. aedif.									
3. dr. sc. ZORAN RADMAN, znanst. surad.	7. TONI LUŠIĆ, mag. ing. arch.									
4. LARISA BACIĆ, dipl. ing. grad.	8. MISLAV MADIRACA, man. EU fondova									
Pečat predstavničkog tijela:	Predsjednik predstavničkog tijela: (ime, prezime i potpis)									
Istovjetnost ovog prostornog plana s izvornikom ovjerava:	Pečat nadležnog tijela: (ime, prezime i potpis)									

7	8	9
10	11	
12	15	